

Pelto

Niitty/ nurmi
avoimilla jaksoilla

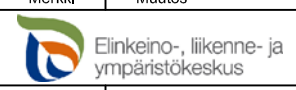

meluaita h=1,5m

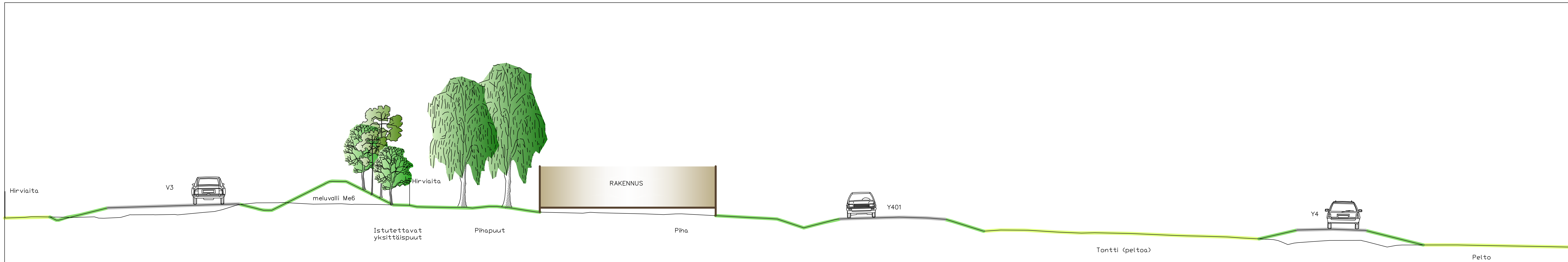
Istutettavat
yksittäispuut



Piha
nykyiset puut

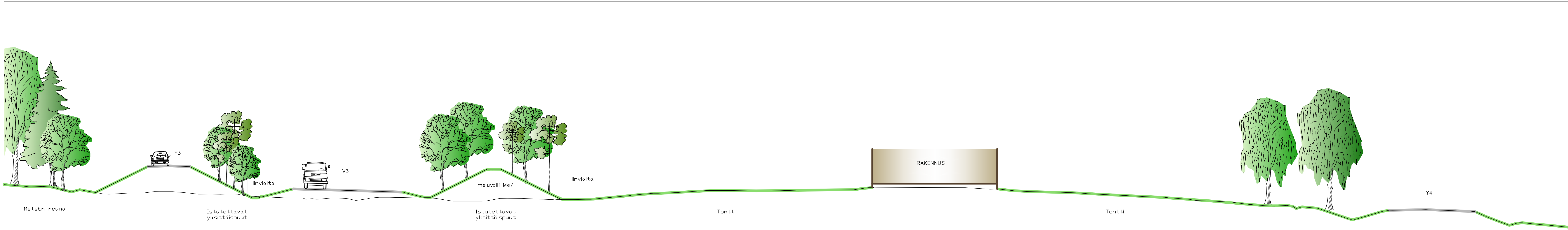
RAKENNUS


Piha

Merkki	Muutos	Pvm	Suunn.	Tark.	Koordinaattijärjestelmä	KKJ	Valtatien 3 parantaminen välillä Alaskylä - vt 23 Parkano, Tiesuunnitelma		
 					Korkeusjärjestelmä	N60			
Pvm	Pvm	Pvm	Pvm	Pvm	Tieterikisteritunnus	V3 215/2986-216/426	Ympäristöpoikkileikkaus, leikkaus A-A	Mittakaava	Piir.no
28.5.2010	28.5.2010	28.5.2010	28.5.2010	28.5.2010			1:200	7.1T-4	
	<i>Tero Haarajärvi</i>		<i>Pirkko Jänkä</i>	<i>Sami Snellman</i>					



Merkki	Muutos	Pvm	Suunn.	Tark.	Koordinaattijärjestelmä	KKJ	Valtatien 3 parantaminen välillä Alaskylä - vt 23 Parkano, Tiesuunnitelma			
 					Korkeusjärjestelmä	N60				
Pvm		Pvm	Pirkko Tamka		Tiikeristönummus	V3 215/2986-216/426		Ympäristöpoikkileikkaus, leikkaus B-B	Mittakaava	Päiv.nro
28.5.2010	Tero Haarajärvi	28.5.2010	Sami Snellman					1:200	7.1T-5	



Merkki	Muutos	Pvm	Suunn.	Tark.	Koordinaattijärjestelmä	KKJ	Valtatien 3 parantaminen välillä Alaskylä - vt 23 Parkano, Tiesuunnitelma		
 					Korkeusjärjestelmä	N60	Ympäristöpoikkeilukaus, leikkausC-C		
					Tierekisterinum	V3 215/2986-216/426			
Pvm	28.5.2010	Tero Haarafräsi	Pvm	28.5.2010	Reiko Janska				
					Sami Snellman				