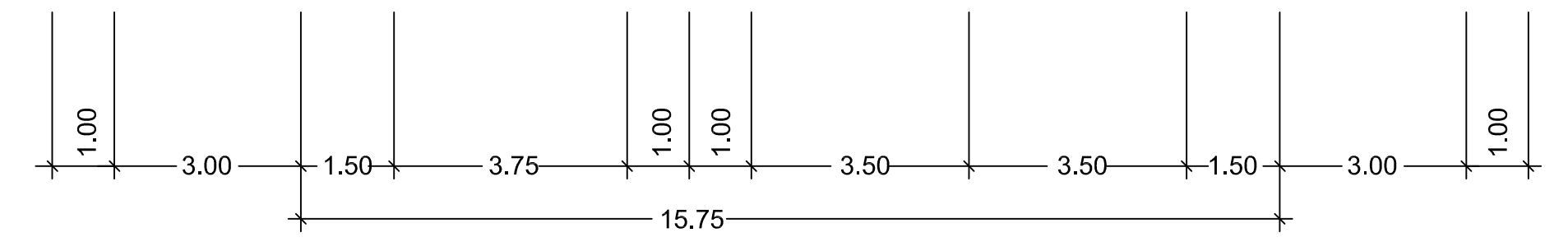
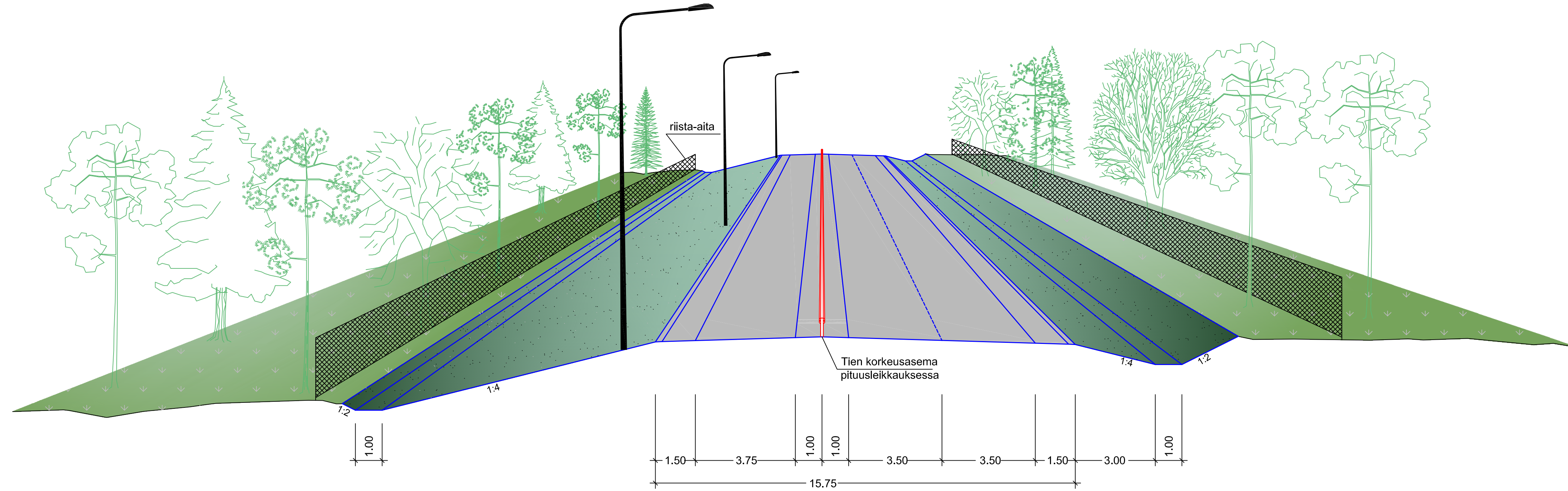



V3  
poikkileikkaus 2+1  
keskikaiteella  
kallioleikkaus



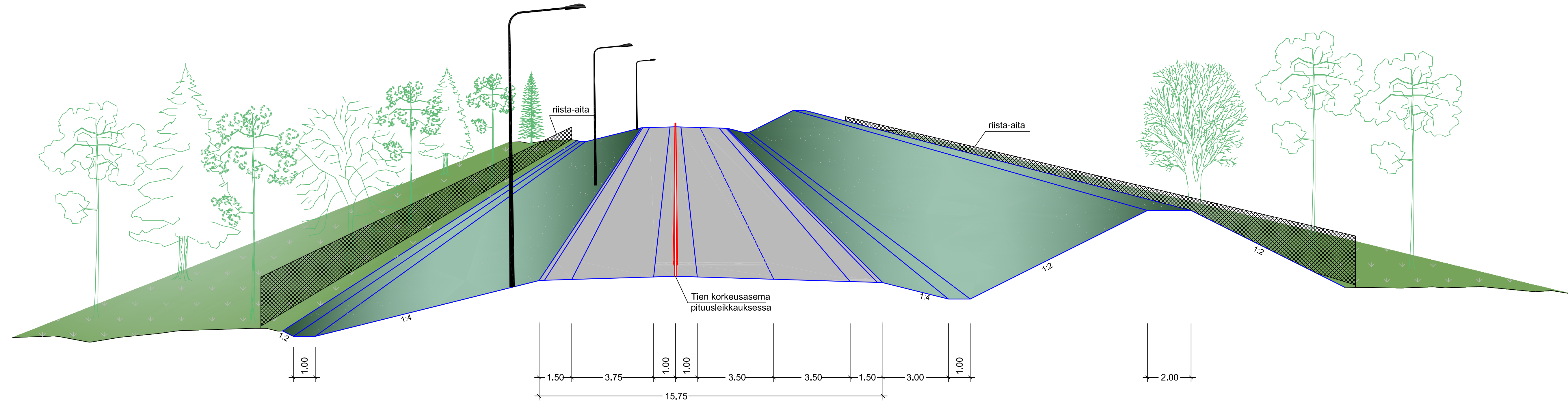
Merkki	Muutos	Pvm	Suunn.	Tark.	Koordinaattijärjestelmä	KKJ	Valtatien 3 parantaminen välillä Alaskylä - vt 23 Parkano, Tiesuunnitelma
 					Korkeusjärjestelmä	N60	
Pvm		Pvm			Tiireksterinumero	V3 215/2986-216/426	V3 liikennetekninen poikkileikkaus 2+1 keskikaiteella, kallioleikkaus
28.5.2010	<i>Tero Haaranen</i>	28.5.2010	<i>Kari Lehto</i>	<i>Sami Snellman</i>	Mittakaava	1:100	Piir.no 4T-1

V3  
poikkileikkaus 2+1  
keskikaiteella  
matalapenger / leikkaus



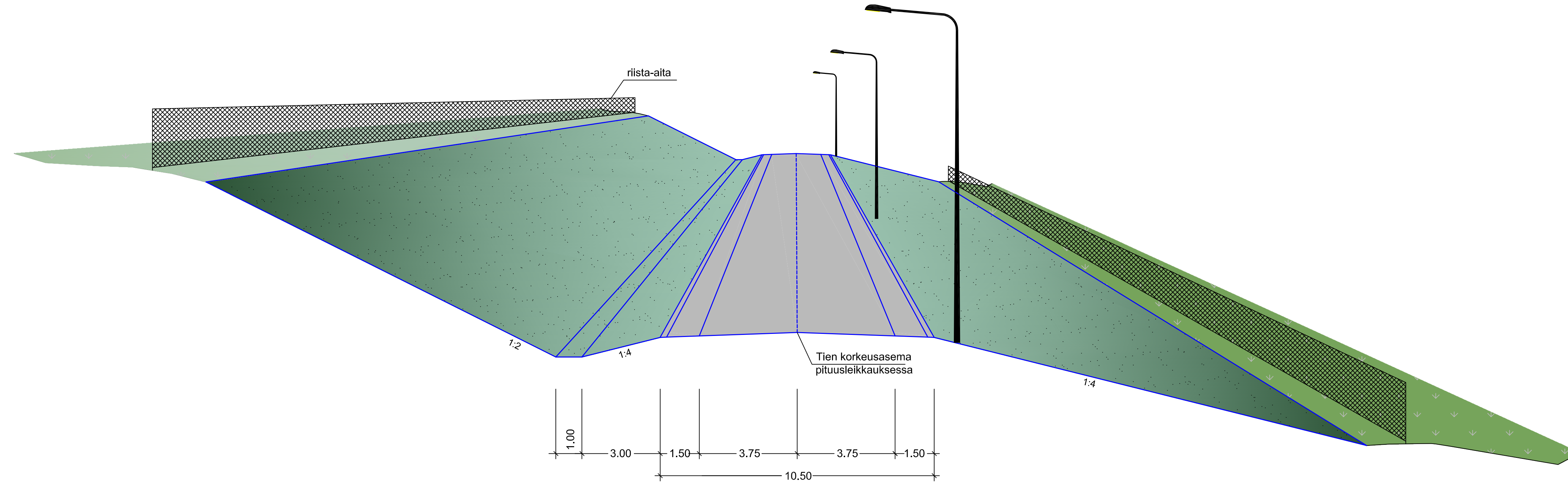
Merkki	Muutos	Pvm	Suunn.	Tark.	Koordinaattijärjestelmä	KKJ	Valtatien 3 parantaminen välillä Alaskylä - vt 23 Parkano, Tiesuunnitelma	
					Korkeusjärjestelmä	N60	V3 liikennetekninen poikkileikkaus 2+1 keskikaiteella, matalapenger / leikkaus	
Pvm		Pvm			Tiireksterinumero	V3 215/2986-216/426	Mittakaava	Piir.no
28.5.2010	<i>Tero Haarajärvi</i>	28.5.2010	<i>Kari Lehto</i>	<i>Sami Snellman</i>			1:100	4T-2

V3  
poikkileikkaus 2+1  
keskikaiteella  
matalapenger / meluvalli



Merkki	Muutos	Pvm	Suunn.	Tark.	Koordinaattijärjestelmä	KKJ	Valtatien 3 parantaminen välillä Alaskylä - vt 23 Parkano, Tiesuunnitelma
					Korkeusjärjestelmä	N60	
Pvm		Pvm			Tiireksterinumero		V3 liikennetekninen poikkileikkaus 2+1 keskikaiteella, matalapenger / meluvalli
28.5.2010	Tero Kaarjärvi	28.5.2010	Kari Lehto	Sami Snellman	V3 215/2986-216/426		Mittakaava 1:100
							Piir.no 4T-3

V3  
poikkileikkaus 1+1  
matalapenger / leikkaus



Merkki	Muutos	Pvm	Suunn.	Tark.	Koordinaattijärjestelmä	KKJ	Valtatien 3 parantaminen välillä Alaskylä - vt 23 Parkano, Tiesuunnitelma
					Korkeusjärjestelmä	N60	
					Tierekisteritunnus	V3 215/2986-216/426	V3 ja V23 liikennetekninen poikkileikkaus 1+1 matalapenger / leikkaus
							Mittakaava 1:100
							Pär.nro 4T-4

Elinkeino-, liikenne- ja ympäristökeskus

DESTIA

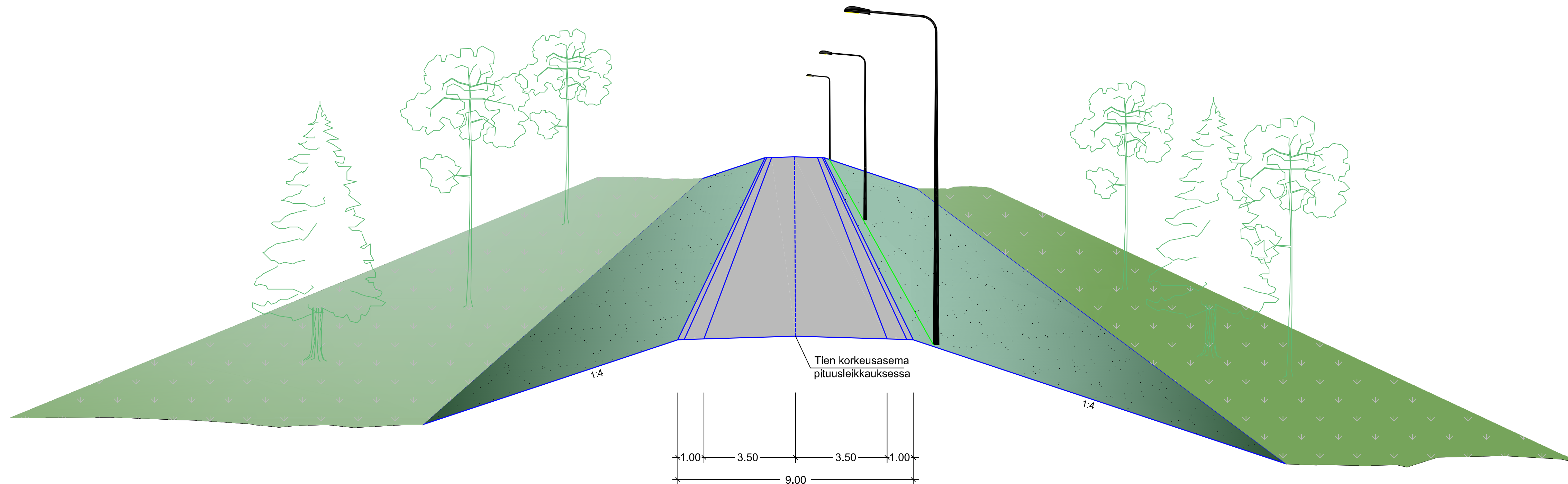
Pvm 28.5.2010

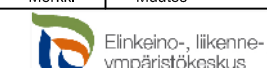

Tero Haarajärvi

Pvm 28.5.2010

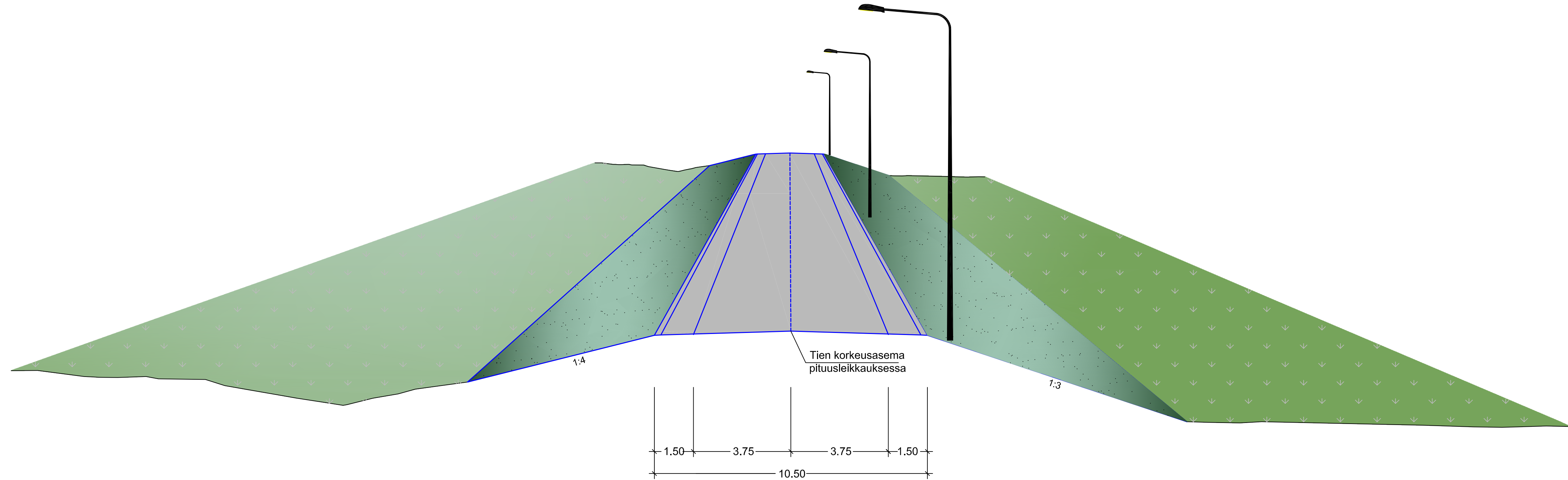
Kari Lehto  
Sami Snellman

V23 ja M332  
poikkileikkaus





Merkki	Muutos	Pvm	Suunn.	Tark.	Koordinaattijärjestelmä	KKJ	Valtatien 3 parantaminen välillä Alaskylä - vt 23 Parkano, Tiesuunnitelma
 Elinkeino-, liikenne- ja ympäristökeskus		 DESTIA			Korkeusjärjestelmä	N60	
Pvm		Pvm			Tieteristötunnus		M332 liikennetekninen poikkileikkaus
28.5.2010	Tero Haarajärvi	28.5.2010	Kari Lehto	Sami Snellman	V3 215/2986-216/426		Mittakaava
							1:100
							Pär.nro
							4T-5

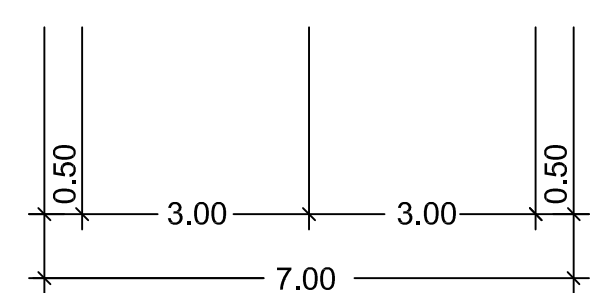
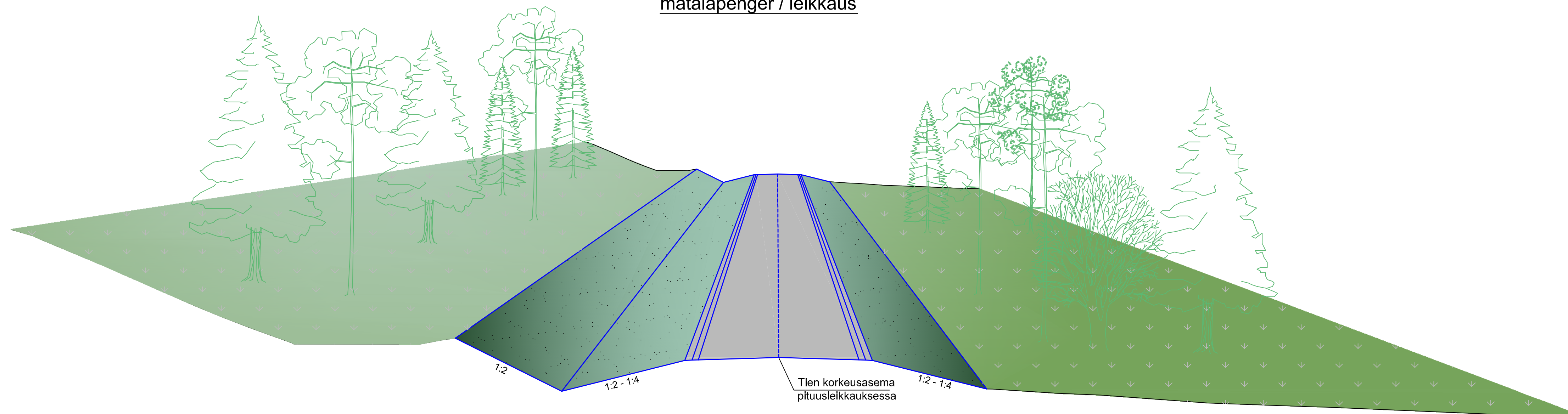
R1  
poikkileikkaus





Tien korkeusasema  
pituusleikkauksessa

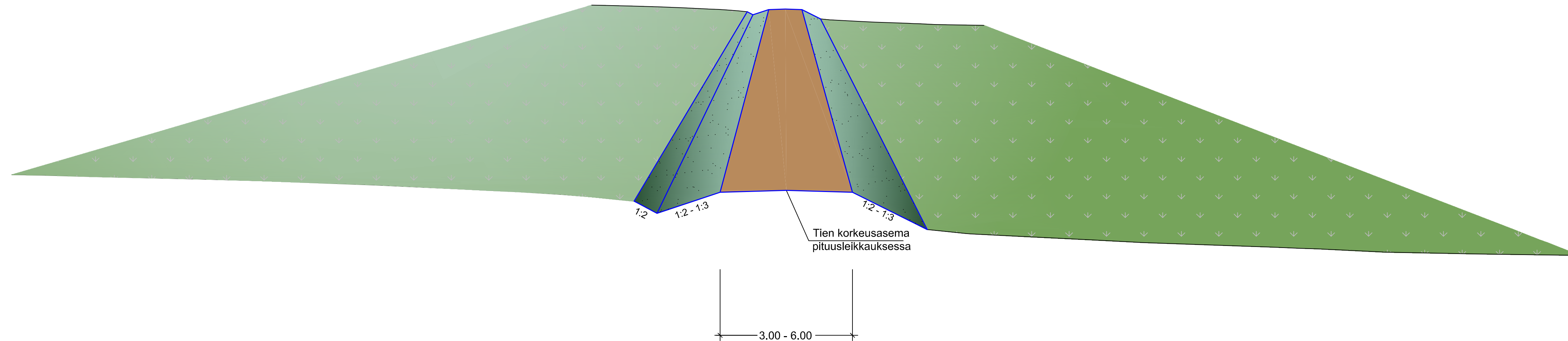
Merkki	Muutos	Pvm	Suunn.	Tark.	Koordinaattijärjestelmä	KKJ	Valtatien 3 parantaminen välillä Alaskylä - vt 23 Parkano, Tiesuunnitelma
 					Korkeusjärjestelmä	N60	
Pvm	Pvm		Pvm		Tierekisterinum.	V3 215/2986-216/426	R1 liikennetekninen poikkileikkaus
28.5.2010	Tero Haarajärvi		28.5.2010	Kari Lehto Sami Snellman	Mittakaava	1:100	Pär.nro 4T-6

Y-tiet  
päällystetyt  
matalapenger / leikkaus



Merkki	Muutos	Pvm	Suunn.	Tark.	Koordinaattijärjestelmä	KKJ	Valtatien 3 parantaminen välillä Alaskylä - vt 23 Parkano, Tiesuunnitelma
 					Korkeusjärjestelmä	N60	
Pvm	Pvm	Pvm	Pvm		Tierekisterinum	Y-tiet päällystetyt matalapenger / leikkaus	
28.5.2010	28.5.2010	28.5.2010	28.5.2010		V3 215/2986-216/426	Mittakaava	Pär.nro
Tero Haarajärvi		Kari Lehto		Sami Snellman		1:100	4T-7

Y-tiet  
sorapintainen  
matalapenger / leikkaus



Merkki	Muutos	Pvm	Suunn.	Tark.	Koordinaattijärjestelmä	KKJ	Valtatien 3 parantaminen välillä Alaskylä - vt 23 Parkano, Tiesuunnitelma
 					Korkeusjärjestelmä	N60	
Pvm	Pvm		Pvm		Tierekisterinum.	V3 215/2986-216/426	Y-tiet sorapintainen matalapenger / leikkaus
28.5.2010	Tero Haarajärvi		28.5.2010	Kari Lehto			Mittakaava
				Sami Snellman			1:100
							Pär.nro
							4T-8