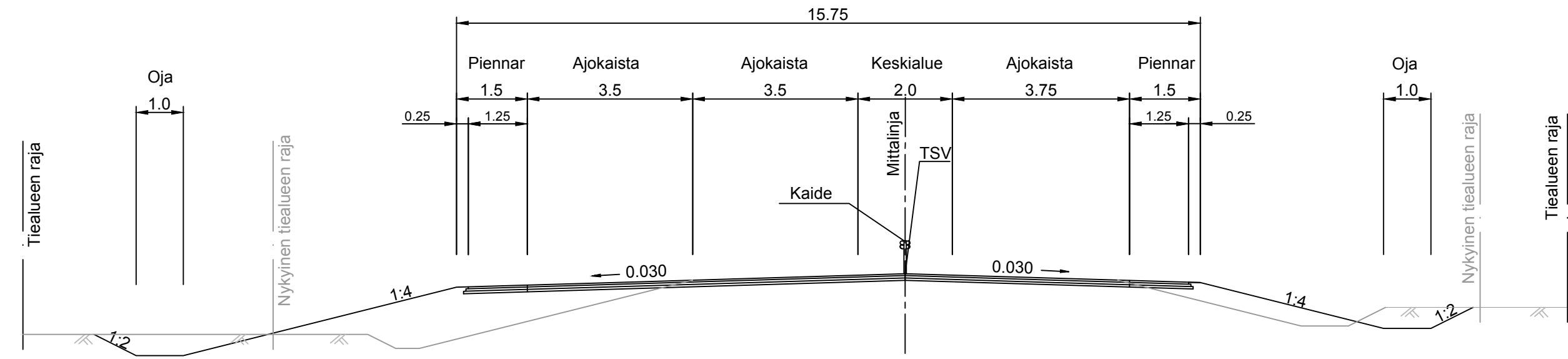
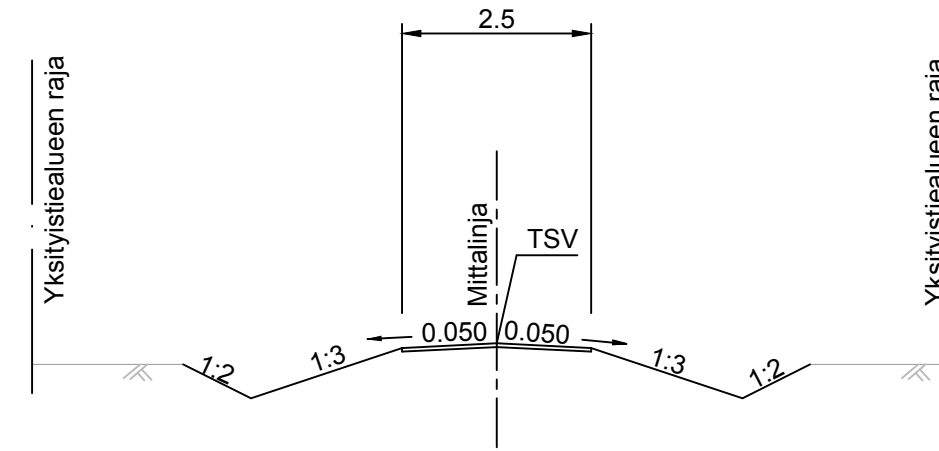


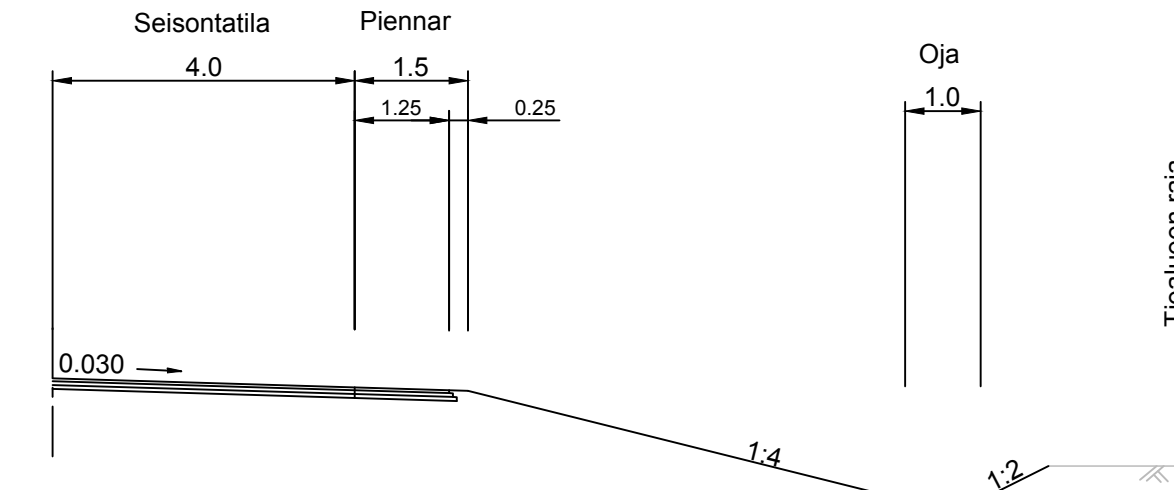
POIKKILEIKKAUS 9.50 / 7 + 6.25/3.75 AB + TK  
KESKIKAIDE 2 + 1  
MATALA PENGERR/MAALEIKKAUS



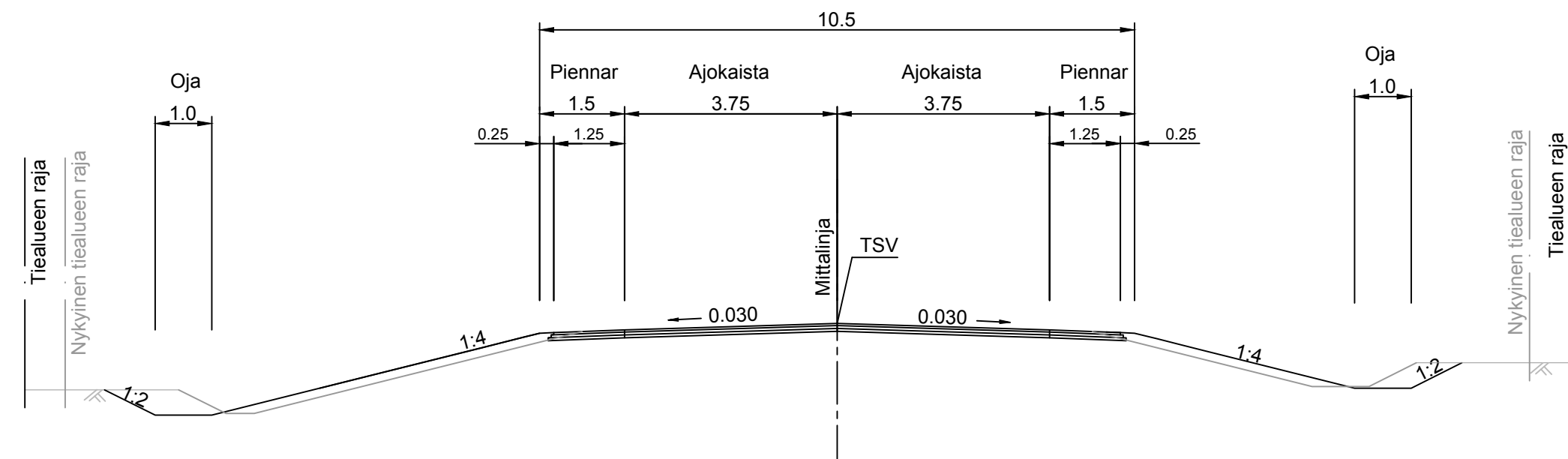
PYSÄKKIYHTEYS  
POIKKILEIKKAUS 2.5 SR



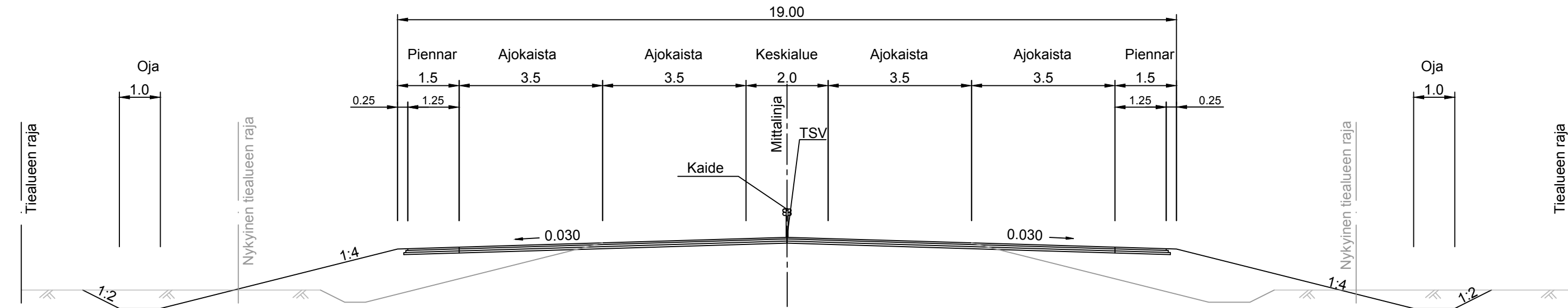
PYSÄKIN KOHTA



POIKKILEIKKAUS 10.5 / 7.5 AB  
MATALA PENGERR/MAALEIKKAUS

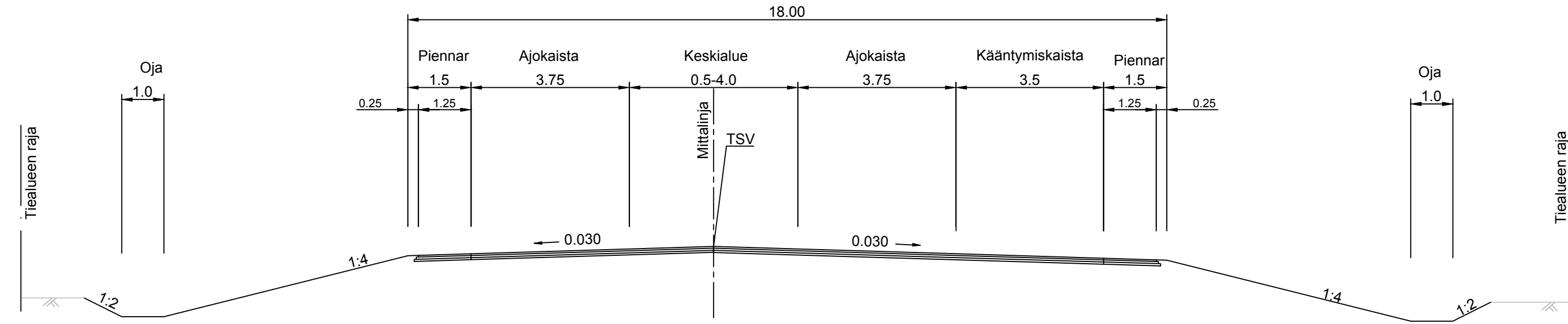


POIKKILEIKKAUS 2x(9.50 / 7) AB + TK  
KESKIKAIDE 2 + 2  
MATALA PENGERR/MAALEIKKAUS

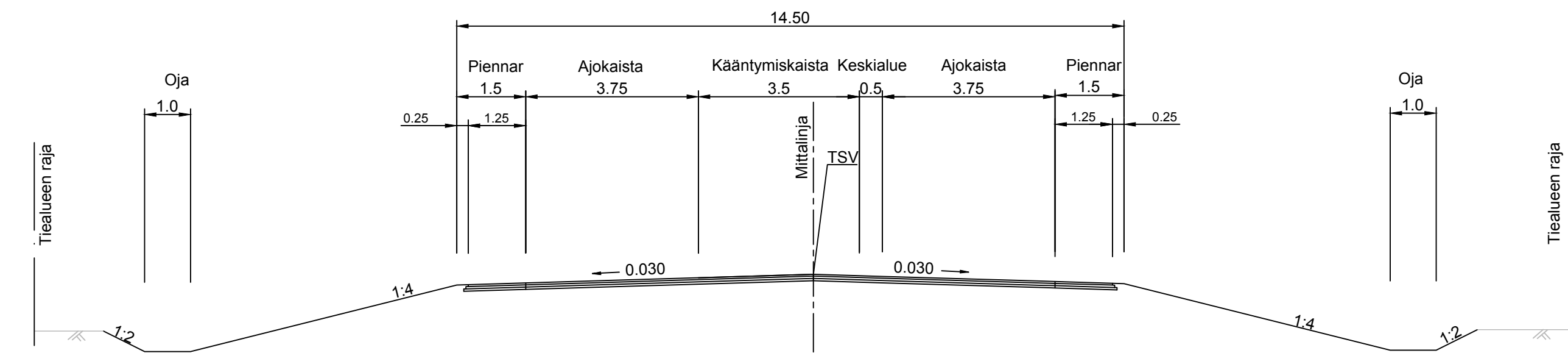


Merkki/Bef.	Muutos/Ändring	Pvm/Dat.	Suunn./Proj.	Tark./Gransk.	Koordinaattijärjestelmä Kordinatsystem	ETRS-GK26	Tiesuunnitelma
	Elinkeino-, liikenne- ja ympäristökeskus				Korkeusjärjestelmä Höjdsystem	N2000	Valtatien 4 parantaminen välillä Joutsa - Toivakka, Joutsa
Pvm/Dat.	Proj.pääll. Hannu Kerälampi	Pvm/Dat.	Proj.pääll. Martti Kokoi		Tierekisteritunnus Vägregistersignum	v4 220 223	Liikennetekniset poikkileikkaukset V4 (Vt4)
30.6.2017		30.6.2017	Suunn. Johanna Pihtari-Siltanen				Mittakaava/Skala 1:100
							Piir.nro/Ritn.nr 4T-1

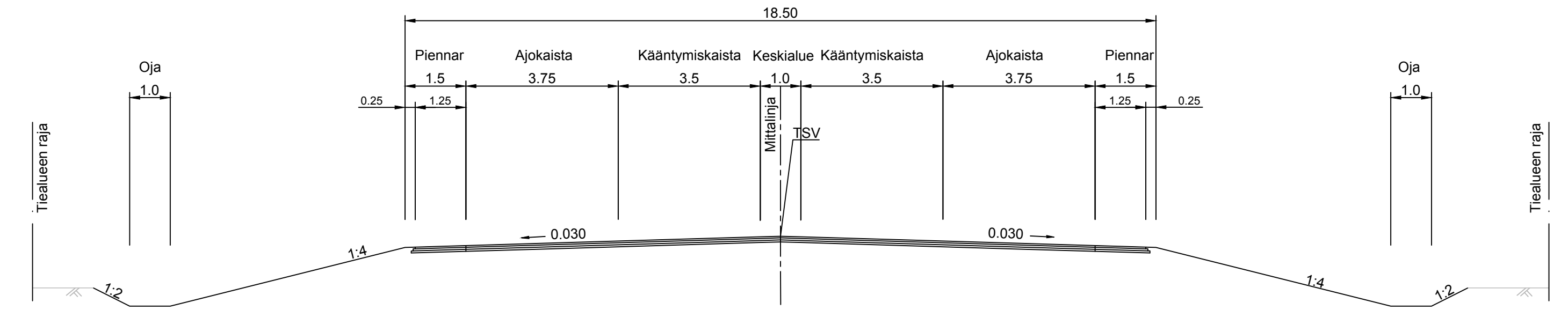
POIKKILEIKKAUS 10.5 / 7.5 AB  
OIKEALLE KÄÄNTYMISKAISTA  
MATALA PENGGER/MAALEIKKAUS



POIKKILEIKKAUS 10.5 / 7.5 AB  
VASEMMALLE KÄÄNTYMISKAISTA  
MATALA PENGGER/MAALEIKKAUS

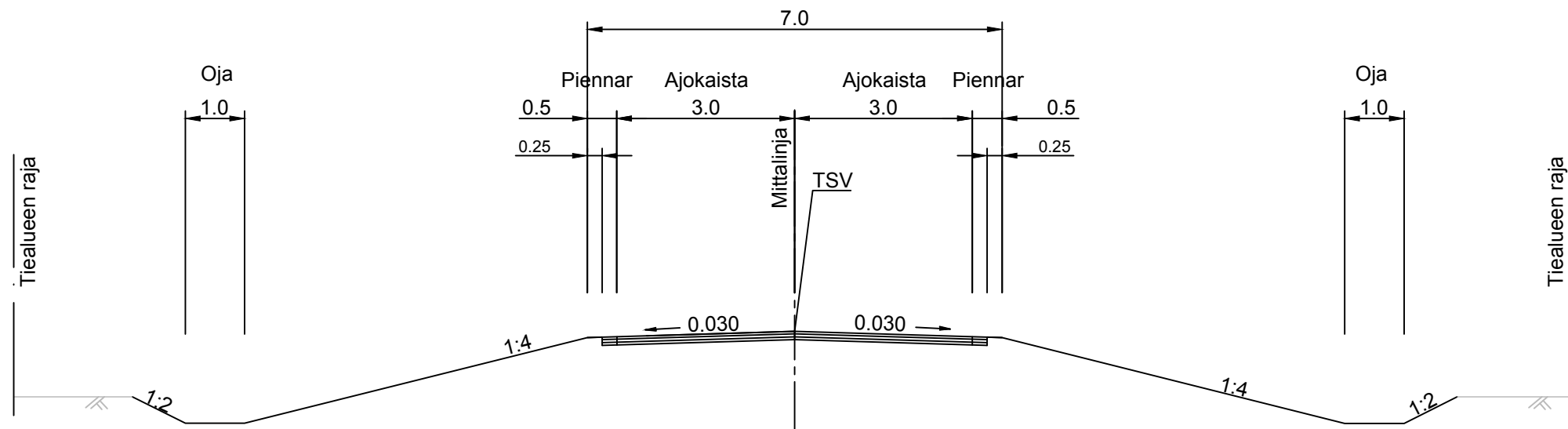


POIKKILEIKKAUS 10.5 / 7.5 AB  
VASEMMALLE KÄÄNTYMISKAISTAT KOHDAKKAIN  
MATALA PENGGER/MAALEIKKAUS

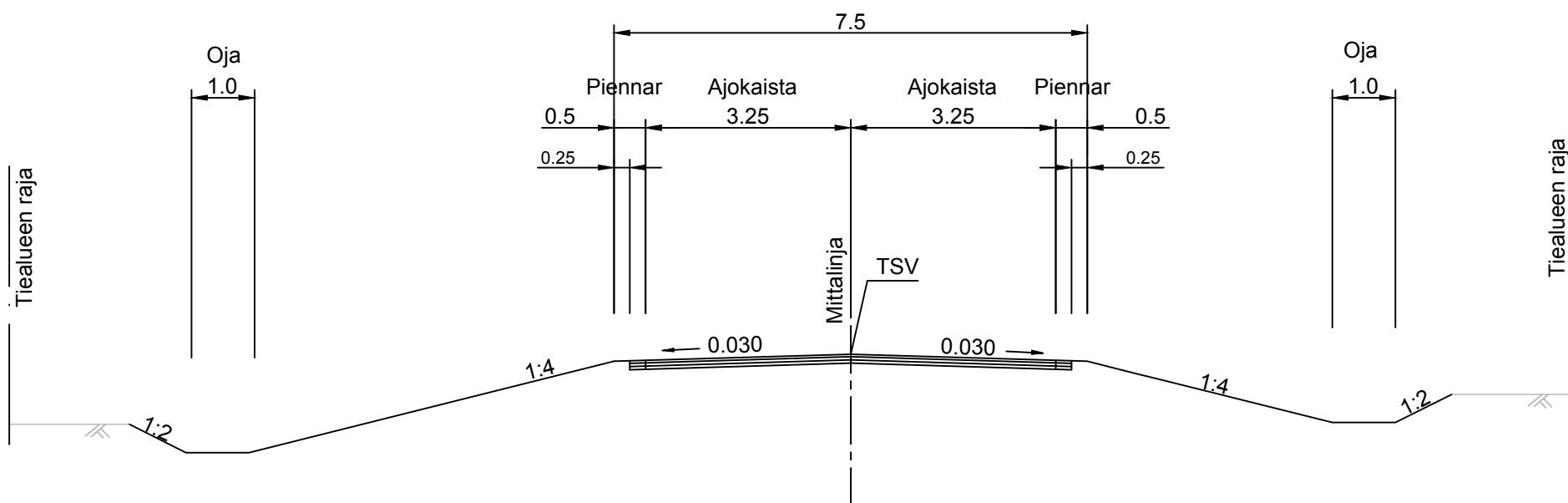




Merkki/Bef.	Muutos/Ändring	Pvm/Dat.	Suunn./Proj.	Tark./Gransk.	Koordinaattijärjestelmä Kordinatsystem	ETRS-GK26	Tiesuunnitelma
	Elinkeino-, liikenne- ja ympäristökeskus		<b>SITO</b>		Korkeusjärjestelmä Höjdsystem	N2000	Valtatie 4 parantaminen välillä Joutsa - Toivakka, Joutsa
Pvm/Dat.	Proj.pääll. Hannu Kerälampi	Pvm/Dat.	Proj.pääll. Martti Kokoi		Tierekisteritunnus Vägregistersignum	V4 220 223	Liikennetekniset poikkileikkaukset V4 (Vt4)
30.6.2017		30.6.2017	Suunn. Johanna Piilhtiari-Siltanen				Mittakaava/Skala 1:100
							Piir.nro/Ritn.nr 4T-2

POIKKILEIKKAUS 7/6 AB  
M1 ja M2  
MATALA PENGERR/MAALEIKKAUS

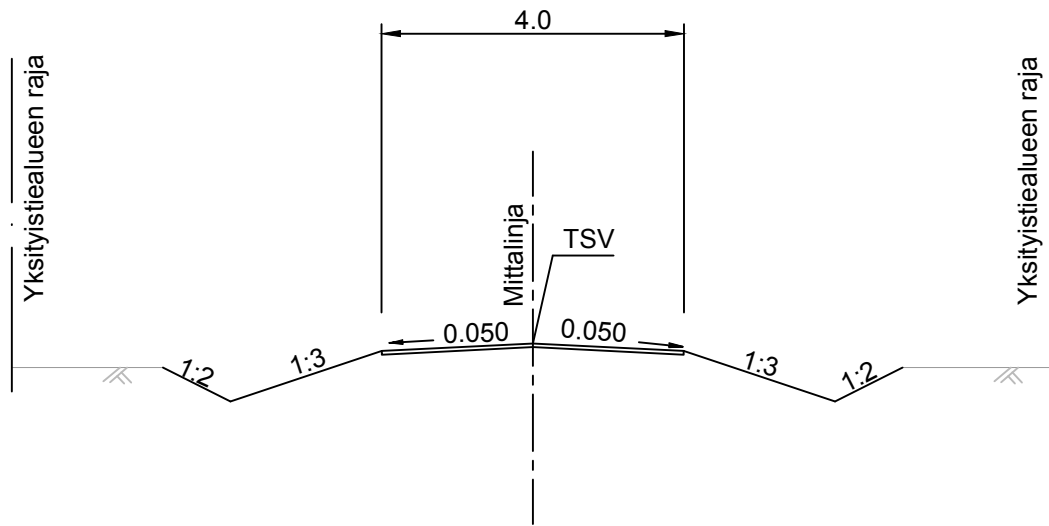


M3 POIKKILEIKKAUS 7.5 / 6.5 AB  
MATALA PENGERR/MAALEIKKAUS

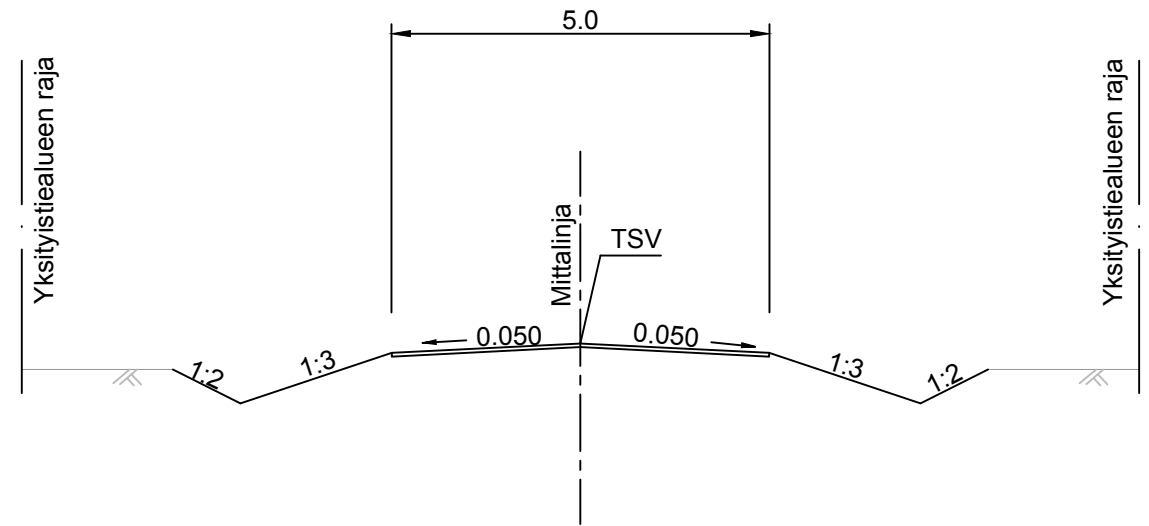


Merkki/Bef.	Muutos/Ändring	Pvm/Dat.	Suunn./Proj.	Tark./Gransk.	Koordinaattijärjestelmä Kordinatsystem Korkeusjärjestelmä Höjdsystem	ETRS-GK26 N2000	Tiesuunnitelma Valtatien 4 parantaminen välillä Joutsa - Toivakka, Joutsa
 Elinkeino-, liikenne- ja ympäristökeskus		 SITO			Tierekisteritunnus Vägregistersignum	V4 220 223	Liikennetekniset poikkileikkaukset M1, M2 ja M3
Pvm/Dat.	Proj.pääll. Hannu Kerälampi	Pvm/Dat.	Proj.pääll. Martti Kokoi	Suunn. Johanna Piihtari-Siltanen	Mittakaava/Skala	1:100	Piir.nro/Ritn.nr 4T-3
30.6.2017		30.6.2017					

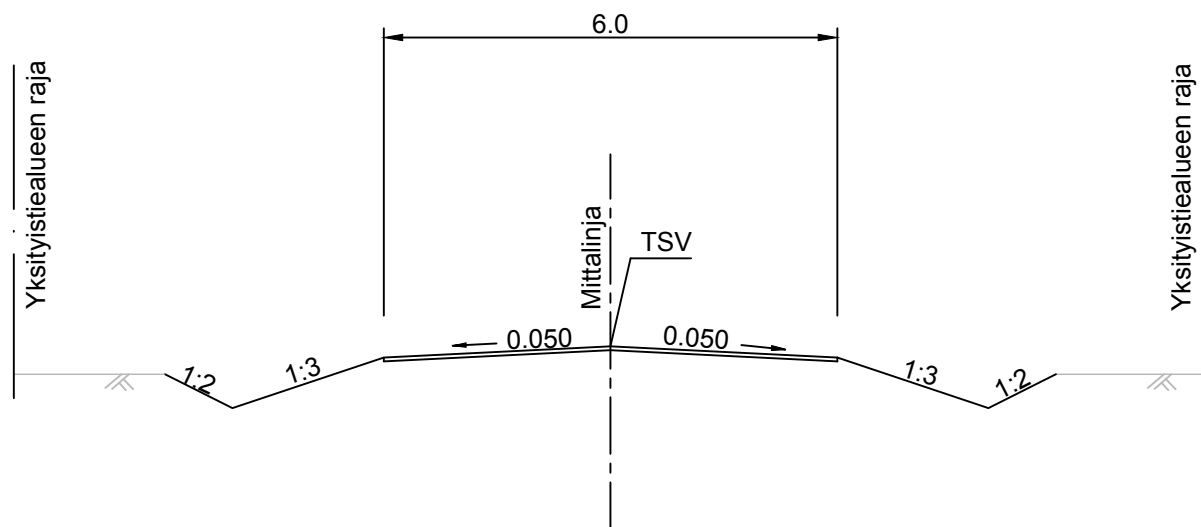
POIKKILEIKKAUS 4.0 SR





POIKKILEIKKAUS 5.0 SR



POIKKILEIKKAUS 6.0 SR



Merkki/Bef.	Muutos/Ändring	Pvm/Dat.	Suunn./Proj.	Tark./Gransk.	Koordinaattijärjestelmä Kordinatsystem Korkeusjärjestelmä Höjdsystem	ETRS-GK26  N2000	Tiesuunnitelma Valtatien 4 parantaminen välillä Joutsa - Toivakka, Joutsa
 Elinkeino-, liikenne- ja ympäristökeskus		 SITO			Tierekisteritunnus Vägregistersignum	V4 220 223	Liikennetekniset poikkileikkaukset Y-tiet
Pvm/Dat.	Proj.pääll. Hannu Keralampi	Pvm/Dat.	Proj.pääll. Martti Kokoi				Mittakaava/Skala 1:100
30.6.2017		30.6.2017	Suunn. Johanna Piihtari-Siltanen				Piir.nro/Ritn.nr 4T-4